



INTENDENCIA DE MALDONADO

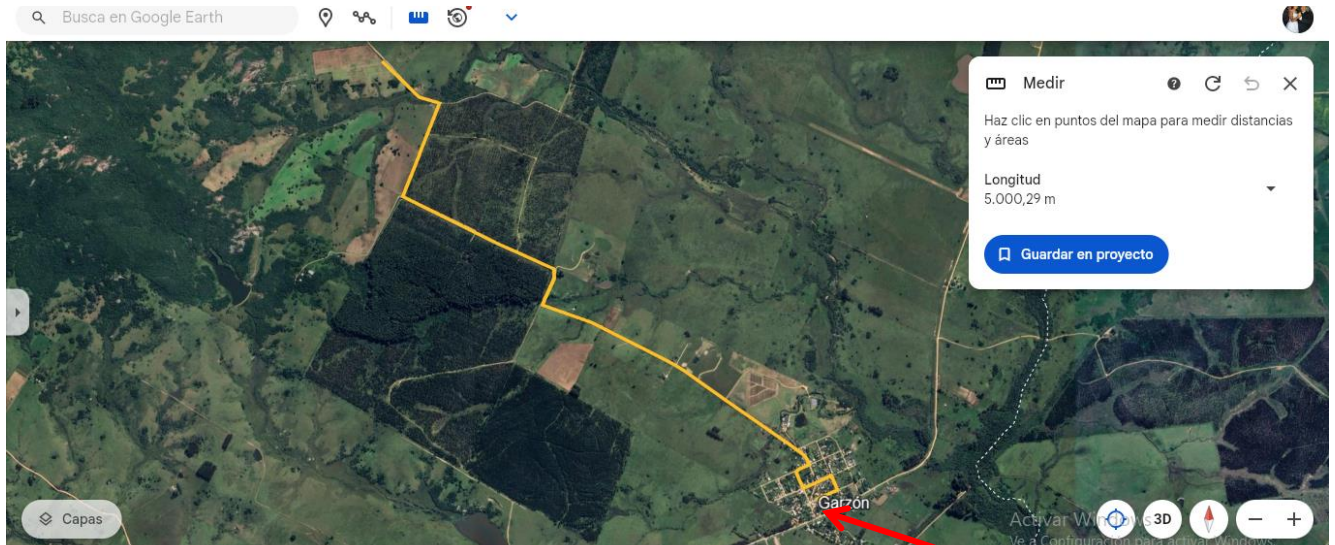


ReCorre Maldonado Garzón 2024
REPÚBLICA ORIENTAL DEL URUGUAY

RECORRIDO COMPLETO SÉPTIMA ETAPA RECORRE MALDONADO PUEBLO GARZÓN

FECHA - 19 DE OCTUBRE

LARGADA: 16 horas



Punto de largada - llegada

DESCRIPCIÓN DE LAS CALLES DEL RECORRIDO

Salida desde Calle Paraje de los Cerrillos, frente al poste que está a la entrada al patio de las oficinas del Municipio Garzón, izquierda en calle Paraje Izcua, izquierda en calle Costa José Ignacio, derecha en calle Paraje de la Cantera, derecha en calle Paso del Sauce, izquierda en calle La Capilla, izquierda en el Camino a Sierras de Garzón, se continua por dicho camino hasta los puntos de retorno señalados. Los 5 km retornan 110 metros antes de la primera curva de 90 grados a la derecha. El retorno de los 10 km es 520 m después de la cuarta curva, retornando por la misma ruta al punto de largada.



INTENDENCIA DE **MALDONADO**



ReCorre Maldonado Garzón 2024
REPÚBLICA ORIENTAL DEL URUGUAY

PUNTO DE LARGADA - LLEGADA



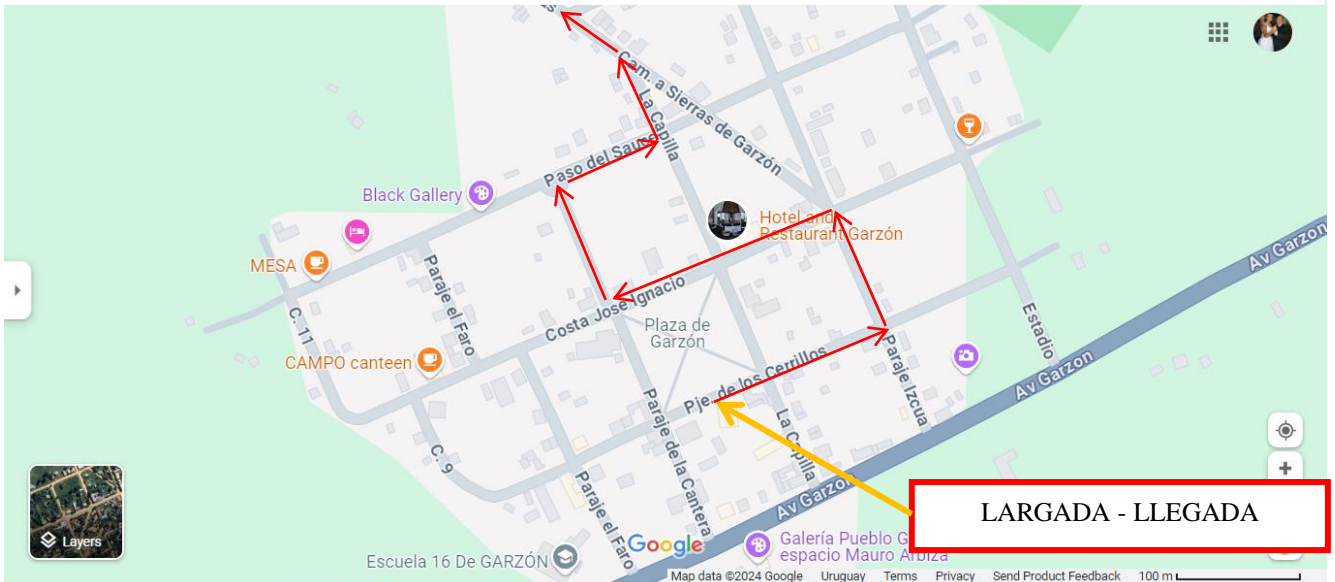


INTENDENCIA DE MALDONADO



ReCorre Maldonado Garzón 2024
REPÚBLICA ORIENTAL DEL URUGUAY

LARGADA - LLEGADA Y RECORRIDO EN EL PUEBLO



RETORNO DE 10 KM



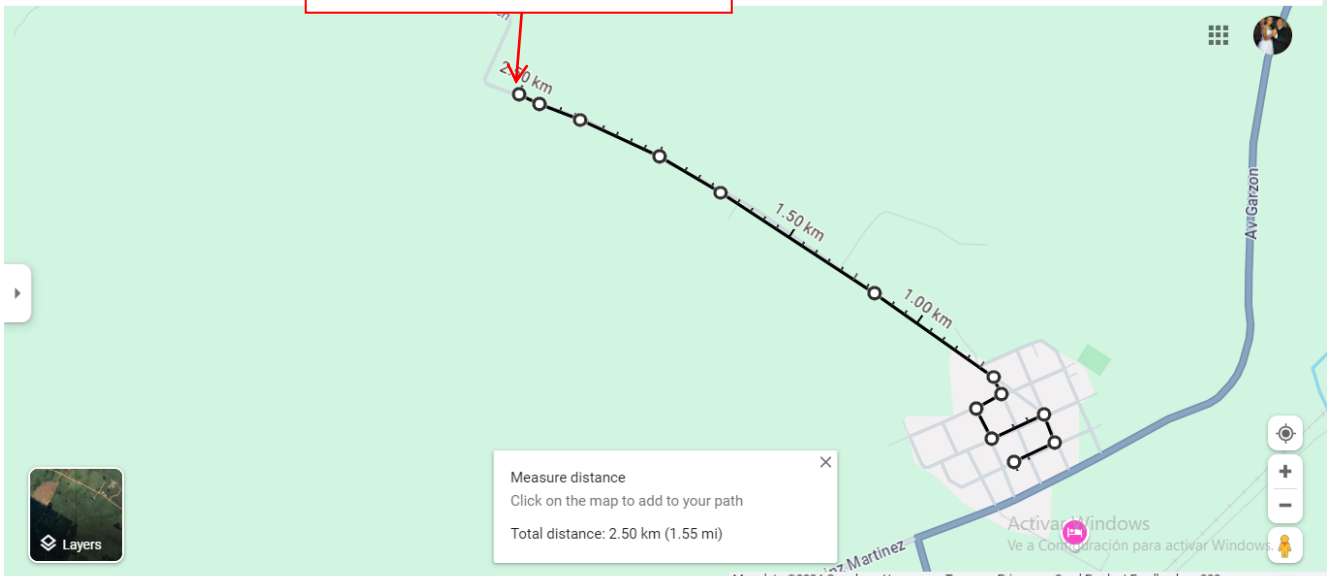


INTENDENCIA DE MALDONADO



ReCorre Maldonado Garzón 2024
REPÚBLICA ORIENTAL DEL URUGUAY

RETORNO DE 5 KM





INTENDENCIA DE MALDONADO



ReCorre Maldonado Garzón 2024
REPÚBLICA ORIENTAL DEL URUGUAY

PUNTO DE LARGADA - LLEGADA

